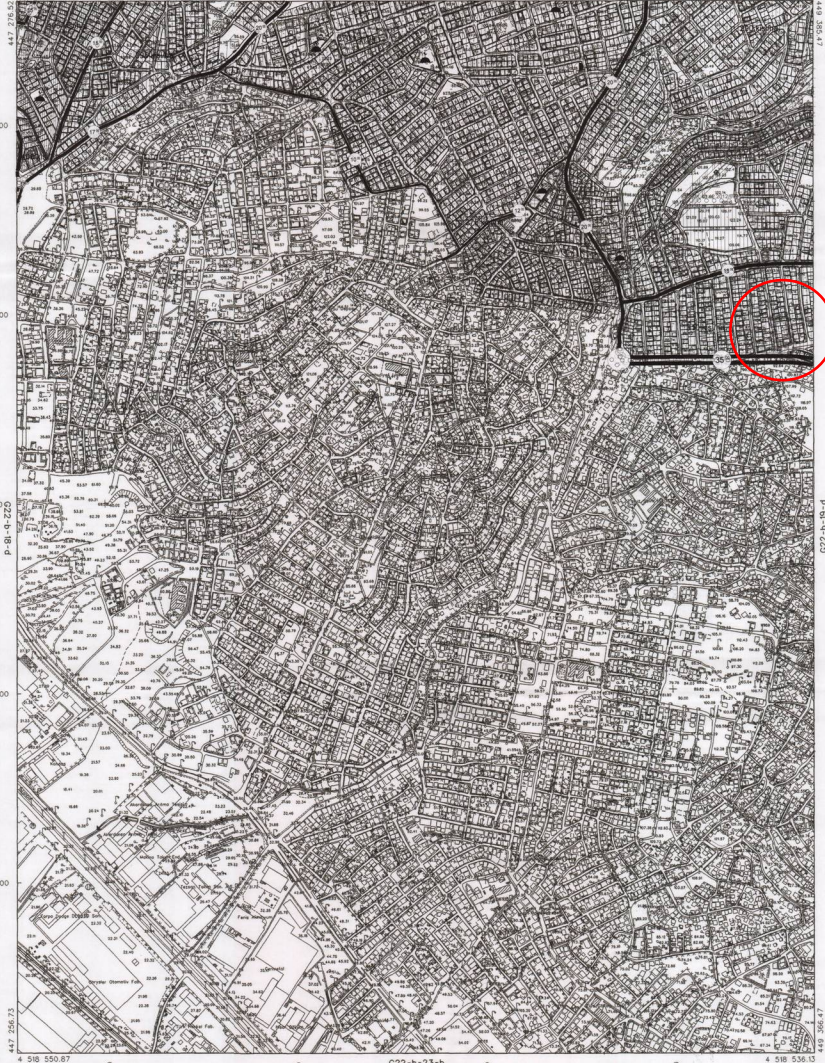




KOCAELI  
G22-b-18-c

G22-b-18-b

4 521 327.15



ONAY

Kocaeli Büyükşehir Belediyesi  
Trafik ve Fotoğrafik Yaratma  
Bölümü Kocaeli Şehir no: 15000  
Çapraz Sokak Harita No: 394  
Şehir İmar Kanunu 776 Madde 5  
Göze İkondu ve Çizildi.

15.08.2008



P-B1-b-223

1:5000

Hizmet 2005 Türk Hava Fotoğrafından Üretilmiştir.  
Yapma Firma : ANA-KENT Planlama Sebçelik Harita  
Mühendislik İnşaat Sanayi Ticaret Ltd. Şti.

Proje Mühendisi  
Fazıl ERGİL

Proje Müdürü  
Nevruz ÖZGÖRÜLLÜ

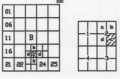
KONTROL

İsmail SEVREK Harita Mühendisi  
Harita No: 394

Serkan ÖZUR Harita Fotoğrafçı Mühendisi  
Harita Fotoğrafçı No: 394

KOCAELI - G22-b-18-c





GUZELTEPE  
(KOCALI)  
G22-b-18-c-2-c  
G22-b-18-c-2-c



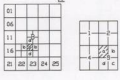
BU PLAN İLLER BANKASI TARAFINDAN  
CHAYIRKANI 11000 ÇİCERKİ  
HALIHAZIR PANTALON SAYISAL  
ALTUKURLAR ÜZERİNE KUDÜY GEMERLİK &  
DANIŞMANLIK TARAFINDAN HAZIRLANMIŞTIR

1:1000

Yatırım : Güden HAKKARİ ve T.C. 14.516  
Sorumlu Mh. : Özgür Kızılcık  
Çizim : Güden HAKKARİ ve T.C. 14.516

İLETTİRİLEN  
M. ÇİCERKİ  
AYRILAR 1978





GÜZELTEPE  
(KOCAELİ)  
G22-b-18-a-3-a  
G22-b-18-a-2-a

# T.C. CAYIROVA BELEDİYESİ UYGULAMA İMAR PLANI REVİZYONU

## LEJAND

## ÖLÇEK :1/1000

### SINIRLAR:

○○○ İMAR UYGULAMA PLANI ONAMA SINIRI

+++ GECEKONDU ÖNLEME BÖLGESİ

### KENTSEL ÇALIŞMA ALANLARI

RESMİ KURUM VE BELEDİYE HİZ. ALANLARI

KENTSEL VE BÖLGESEL İŞ MERKEZLERİ

2. VE 3. DERECE KENTSEL İŞ MERKEZLERİ

PAZARLAMA ALANLARI

SANAYİ ALANLARI

KÜÇÜK SANAYİ ALANLARI

KONUT DIŞI KENTSEL ÇALIŞMA ALANI

BAKIM VE AKARYAKIT İSTASYONU

LPG İKMAL İSTASYONU

### AÇIK VE YEŞİL ALANLAR

PARKLAR, REKREASYON ALANLARI, ÇOCUK BAĞÇELERİ, MEZARLIKLAR

ORMAN ALANLARI

MEZARLIK

### KENTSEL SOSYAL ALT YAPI ALANLARI:

İLKÖĞRETİM TESİS ALANLARI

ORTAÖĞRETİM TESİS ALANLARI

KBBMK:15.08.2013/473

ÖZEL KREŞ ALANI

SAĞLIK TESİSLERİ ALANI (HASTANE DISPANSER)

KÜLTÜREL TESİSLER ALANI

SPOR TESİSLERİ ALANI

DİNİ TESİSLER ALANI

TRAFO ALANI

KBBMK:14.11.2008/551

### SU-KANALİZASYON

